

2025/2026

Les enfants de l'école élémentaire
de Neuvic présentent:



"A la porte de mon école"



La rand'eau à Neuvic : toute une Histoire !

Distance: 8.5 km

Durée: 2h30

Difficulté: facile

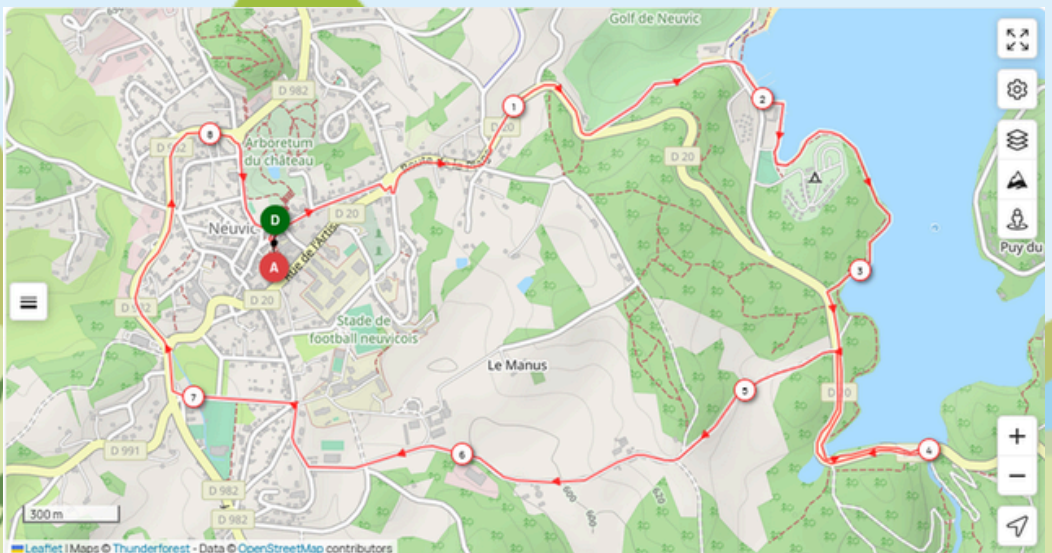
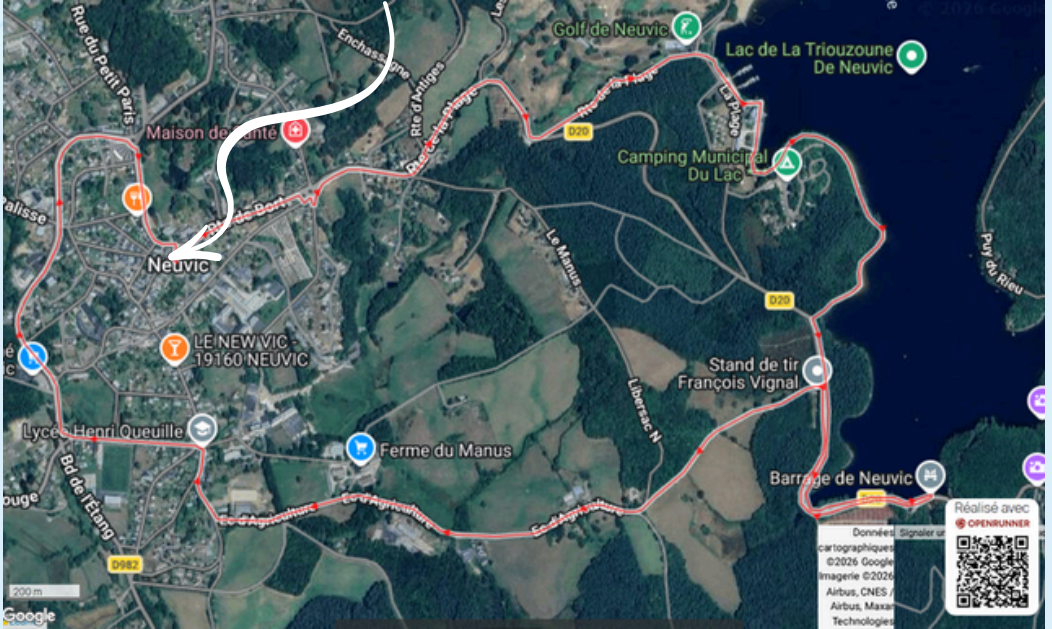




Carte de la randonnée



points de départ et d'arrivée



Descriptif du parcours



Au départ de l'école:

1. Rejoindre la place de la Résistance (devant la mairie).
2. Prendre à droite sur la route de Bort et passer devant le lavoir.

ACTIVITE n°1 

1. Continuer sur la route de Bort jusqu'aux ruines du couvent de Saint-Projet.

ACTIVITE n°2 

POINT REMARQUABLE N°1



1. Traverser et prendre la direction de la plage, on passe devant le garage Delbeuge qui répareit les moteurs de bateaux et ski nautique...
2. Traverser la route pour suivre la piste piétonne, continuer sur la route de la plage et passer devant le golf de NEUVIC.
3. Tourner à gauche en direction de la plage et longer la station sport nature.
4. Traverser et se diriger vers le portail de la Guinguette.
5. Longer la Guinguette et aller jusqu'aux gradins.

POINT REMARQUABLE N°2



6. Longer les gradins, continuer en direction de l'hôtel du lac et passer devant la statue de la Naïade. POINT REMARQUABLE N°3
7. Tourner à droite, longer l'hôtel du lac et aller jusqu'au pumptrack.
8. Rentrer dans le camping qui se trouve sur la gauche et rejoindre le sentier qui longe le lac.
9. Longer le lac en restant sur le sentier, deux bornes au sol sont visibles.
10. Suivre le sentier jusqu'à arriver sur la route de SERANDON, la D20. Tourner à gauche en direction du barrage.
11. Suivre la D20 jusqu'au barrage de NEUVIC. POINT REMARQUABLE N°4
12. Aller à la table d'informations concernant la construction du barrage.



Descriptif du parcours



13. Faire demi-tour et repartir sur la D20, jusqu'au panneau du stand de tir "François Vignal".
14. Tourner à gauche, et prendre le chemin en contre-bas du stand de tir.
15. Continuer jusqu'au rond point naturel et passer dans le lieu-dit Libersac.
16. Suivre la route de l'École de l'agriculture jusqu'à la station d'épuration
POINT REMARQUABLE N°5  **ACTIVITE n°3** 
17. Continuer sur la route de l'École de l'agriculture et passer devant la ferme du Manus.
18. Prendre à droite en direction des Écuries du Pradeaux.
19. Longer les écuries et tourner à droite en direction du Lycée agricole.
20. Devant le lycée agricole, traverser à gauche pour rejoindre la rue du stade, et longer le stade Calary.
21. Au bout de la rue du stade, tourner à droite en direction du Boulevard du Pendant.
22. Suivre le Boulevard du Pendant, et passer à côté du lavoir.
23. Continuer sur le Boulevard du Pendant et passer devant la caserne des pompiers.
24. Traverser au carrefour, prendre le Boulevard de la Fontaine Barrine et aller jusqu'au rond point. **ACTIVITE n°4** 
25. Tourner à droite sur l'Avenue de la Gare.
26. Longer l'arboretum du château de Neuvic d'Ussel, Avenue de la Gare.
ACTIVITE n°5 
27. Devant le portail du château de Neuvic d'Ussel, traverser en face, pour rejoindre la place de la Résistance.
28. Prendre à droite sur la place, puis à gauche.
29. Vous êtes arrivés!

Points remarquables



POINT REMARQUABLE n°1

Les ruines du couvent de Saint Projet

Un monastère fondé au XVe siècle était installé sur les berges de la Dordogne, sur la route de Neuvic à Mauriac.

La construction du barrage de l'Aigle (1940-1945) entraîne l'évacuation du village et du monastère, menacés par la montée des eaux de la Dordogne. Certains éléments ont été récupérés et installés à Neuvic. Il s'agit du portail de l'église orné du blason des Ventadour, d'une clef de voûte aux armes des Ussel et des baies du chœur.



POINT REMARQUABLE n°2

Les chaises des juges

Les chaises des juges pour les joutes nautiques sur le lac de Neuvic dans les années 1950.



POINT REMARQUABLE n°3

La naïade

Sur l'esplanade de l'Hôtel du lac, la Naïade, une nymphe aquatique d'eau douce selon la mythologie grecque, a été réalisée par G. Muguet.



Points remarquables



POINT REMARQUABLE n°4

Le barrage de Neuvic

Le barrage de Neuvic construit entre 1942 et 1945.
Il se situe entre les communes de Neuvic et Serrandon.



POINT REMARQUABLE n°5

La station d'épuration



La station d'épuration de Neuvic permet de
traiter les eaux usées avant leur rejet dans le
milieu naturel.

Elle a un rôle essentiel dans la protection de
l'environnement.

Activités



ACTIVITE n°1

Mon premier est « le » au féminin.

Mon second est un synonyme de regarder.

Mon tout est un endroit où on lavait le linge avant.

Qui suis-je ?

le lavoir

Arrêtez vous au lavoir sur la route de Bort, résolvez ces charades et devinettes pour découvrir des éléments marquants de votre randonnée.

Mon premier est le contraire de haut.

Mon second est une maladie transmise par le renard, le chien ou le rat.

Mon tout est une construction humaine qui retient l'eau.

Qui suis-je ?

le barrage

Je nettoie l'eau sale dans un gros bassin. Puis je la renvoie propre dans la rivière.

Qui suis-je ?

la station d'épuration

ACTIVITE n°2 Activités



Numérotez dans l'ordre d'apparition au cours du parcours les photos suivantes.




Activités



ACTIVITE n°3


En passant devant la station d'épuration, observez bien, tentez d'en retrouver les étapes de fonctionnement et numérotez-les dans l'ordre.

LA DÉCANTATION



Ici, les saletés se déposent au fond et l'eau devient plus claire.

LE DESSABLAGE



L'eau ralentit. Le sable et les petits cailloux tombent au fond du bassin.

LE DÉGRILLAGE




Une grille retient les gros déchets (feuilles, branches, papiers, plastiques...).

LE RETOUR À LA NATURE



L'eau est propre ! Elle peut retourner dans la nature pour continuer son cycle.

LA CLARIFICATION



Ici, les petites particules très fines se déposent au fond et l'eau devient claire.

Activités



ACTIVITE n°4

Que symbolise la construction sur le rond point ?
A proximité du lac, se trouve un bâtiment avec une fresque qui abrite l'école dédié à ce sport nautique.



solution : La voile symbole des sports nautiques : sports nautiques que l'on retrouve sur la fresque de l'école de Voile de Neuviç.

Activités



ACTIVITE n°5

Faites une halte devant le portail de l'arboretum du
château de Neuvic d'Ussel,
et entourez les essences d'arbres que vous avez
rencontré lors de votre parcours.

CHÂTAIGNIER



PALMIER



CHÊNE



OLIVIER



PIN MARITIME



BOULEAU



SEQUOIA



DOUGLAS



solution : châtaignier, chêne,
bouleau, douglas, séquoia dans le
parc de l'arboretum, l'un des plus
grands séquoias de France ;

Remerciements



Les élèves de CE1-CE2

de la classe de Madame BLONDEL & Madame LAMAUD :

Clément, Gaspard, Hugo, Maëva, Solène, Loïse, Perrine,

Amaury, Rachida, Ayso, Enzo, Edith, Lily-Rose, Jules, Louane,

Léo, Louise, Floriane, Nina, Nicolas, Dorian, Léonie, Lucie



Direction des services départementaux
de l'éducation nationale
de la Corrèze



Corrèze